

COMMUNE DE PONTHOILE
PLAN LOCAL D'URBANISME

Pièce n°4e

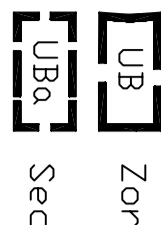

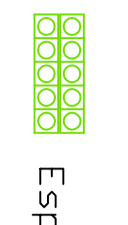

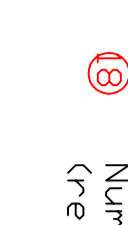





Plan de zonage
Agglomération de Romaine
après modification
échelle : 1/2000 ème

MISE A DISPOSITION

Vu pour être annexé à
l'ordonnance du conseil
municipal en date du

Mairie de Romaine
N° de délibération :
A l'ordre de 015 du 04/04/11
et de 021 du 25/01/11 relatif à l'urbanisme

LEGENDE

-  Zone
-  Secteur
-  Espace boisé classé à conserver
-  Emplacement réservé pour ouvrage public, installation d'intérêt général ou espace vert
-  Numéro d'opération (renvoie à la liste des emplacements réservés)
-  Cheminement piétonnier existant à conserver
-  Emplacement réservé pour rue ou sentier piétonnier à créer
-  Exploitations/loi d'orientation agricole
-  Secteur de point de vue
-  Loi du 31121992 relative à la lutte contre le bruit

